

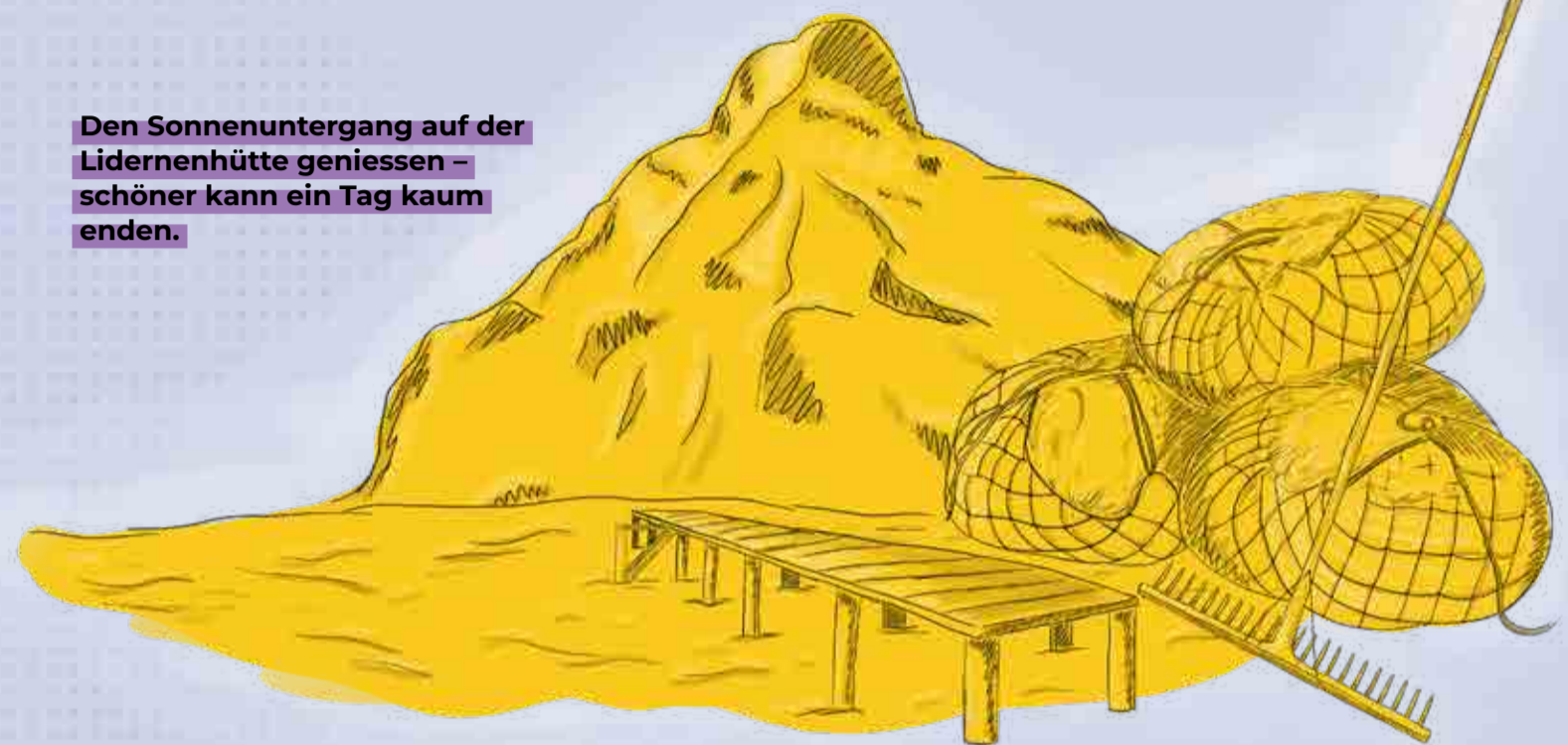
# ZWISCHEN GIPFELN UND SEEN IN TELLS HEIMAT

## WILDHEUEN

Das Wildheuen prägt das Isental seit Jahrhunderten: Auf steilsten, ungedüngten Bergwiesen schneiden die Wildheuer seit Generationen das wertvolle «Notheu» und pflegen damit die artenreichen Trockenwiesen. Die Region zählt europaweit zu den bedeutendsten Wildheugebieten und wurde 2016 als «Landschaft des Jahres» geehrt.

**Die Musenalp ist Ausgangspunkt für die Aufstiege zum Uri Rotstock (2929 m) und zum Gitschen (2513 m). Beide Touren sind als alpine Routen weiss-blau-weiss markiert.**

**Den Sonnenuntergang auf der Lidernenhütte geniessen – schöner kann ein Tag kaum enden.**



### TIERISCHE HIGHLIGHTS

- Ziegentrekking
- Lamatrekking
- Bergimkerei
- Wanderreiten mit Pferden
- Geissenparadies Göscheneralp
- Wildtiere beobachten

Informationen zu den Angeboten sind auf der Website verfügbar.

## WILLKOMMENE ABKÜHLUNGEN

Rund um den Urnersee laden entlang dem Weg der Schweiz mehrere Badeplätze zu einer erfrischenden Pause ein. Eine Schifffahrt durch die fjordartige Kulisse eignet sich ideal als entspannte Abkürzung. Für Naturverbundene lohnt sich in Gitschen ein Abstecher ins unbekannte Lauwelital mit seinem Wasserfall. Oberhalb von Riemenstalden lockt das Spilauer Seeli zum Planschen.

## Schächental

# VORALPEN VOLLER CHARME

## ALPBEIZLI

Zahlreiche Alpbeizli säumen den Weg und laden zum Verweilen ein. Frische Alproprodukte sorgen für eine stärkende Zwischenverpflegung und echten Genuss. Bei einem Gespräch mit den Älplern über Gott und die Welt vergeht die Zeit wie im Flug.

## AUF ENTDECKUNGSTOUR

Zahlreiche Picknickplätze, offizielle Feuerstellen, geologische Rundgänge, Themenwege sowie Museen und Denkmäler machen jede Etappe auf dem Urner Alpenkranz zu einem abwechslungsreichen Erlebnis.

## ALLGEMEINE INFORMATIONEN ZUM URNER ALPENKRANZ

Der Urner Alpenkranz ist eine Weitwanderung rund um den Kanton Uri mit 40 Etappen. Sie führt von Hütte zu Hütte, von Berggasthaus zu Berggasthaus und bietet von leichten Wanderungen in den Voralpen bis zu alpinen Bergtouren in den Hochalpen alles, was das Wanderherz begehrt.

Die Natur folgt eigenen Gesetzen. Im alpinen Gelände sind Wachsamkeit, Kondition und Eigenverantwortung wichtig. Schutzgebiete und Gefahrenhinweise müssen beachtet werden. Bei der Tourenplanung vorab Informationen zu Routen und Unterkünften einholen.

Alpin- und Bergwandern ist anspruchsvoll. Zur Grundausrüstung gehören: Wanderschuhe mit griffiger Sohle, wetterfeste Kleidung, Karte, Kompass, Höhenmesser, Wanderstöcke, Notfallset. Für Alpinwege gegebenenfalls Seil, Gurt, Pickel, Steigeisen.

Für Alpinwanderwege werden Bergführer/-innen oder qualifizierte Wanderleiter/-innen empfohlen, für Bergwanderungen Wanderleiter/-innen. Das Wandern erfolgt stets in eigener Verantwortung.

## KULINARISCHE LECKERBISSEN

Auf dem Urner Alpenkranz gibt's für jeden Genuss etwas: Alpkäse, hausgemachtes Gebäck und Kuchen – oder unterwegs als Snack frische Heidelbeeren vom Wegesrand.

## WO SICH GESCHICHTE UND GEGENSÄTZE TREFFEN

Der Gotthard ist kein gewöhnlicher Berg. Hier treffen die verschiedensten Sprachen und Kulturen zusammen. Und sogar das Wetter ist oft dies- und jenseits des Gotthards verschieden. Dieses packende Doppelspiel ist vermutlich der Grund, dass von diesem Ort seit jeher etwas Faszinierendes ausgeht. Mit der Erschliessung der Schöllenen um 1200 wurde der Gotthard zu einer der wichtigsten Nord-Süd-Verbindungen der Alpen.

Der Gotthard hat die Geschichte der Schweiz massgebend geprägt. Als sich die Schweiz im Zweiten Weltkrieg in ihrer Existenz bedroht sah, suchte das Land Schutz in dessen Umgebung.



## SEILBAHNEN-PARADIES

Der Kanton Uri verfügt über das schweizweit dichteste Seilbahnnetz: Mehr als 30 Anlagen transportieren Gäste in die Höhe. Viele der kleineren Seilbahnen besitzen nostalgischen und abenteuerlichen Charakter. Die sogenannten «Schiffl» dienen der Erschliessung der Berggebiete und ermöglichen Wanderern willkommene Abkürzungen.

## LOHNENSWERTE AUSSICHTSPUNKTE

- Schwalmis (Etappe 1)
- Hüenderegg (Etappe 5)
- Rosstock (Etappe 6)
- Bälmeten (Etappe 11)
- Piz Giübün (Etappe 21)
- Rottälligrat (Etappe 23)
- Bergeeschijen (Etappe 29)
- Sunnigrätli (Etappe 36)
- Eggenmandli (Etappe 40)

## ALLE INFOS ZUM URNER ALPENKRANZ:



urnerwanderwege.ch

# MYTHOS UND FASZINATION



**In einer Kluft am Planggenstock in der Göscheneralp entdeckten Strahler mehrfach Riesenkristalle. Die Jahrhundertfunde können im Historischen Museum in Bern sowie im Sasso San Gottardo bestaunt werden.**

## DAS WASSERSCHLOSS EUROPAS

Rhein, Reuss, Ticino und Rhone entspringen in dieser Region. Ebenfalls im Gotthardmassiv liegt die höchstgelegene dreifache kontinentale Wasserscheide Europas, südlich des Witenwasserensstocks auf 3085 m.

## Maderanertal

# ALPINE WILDNIS ERLEBEN

## BERGKRISTALLE

Der Mineralienreichtum im Maderanertal ist seit Jahrhunderten bekannt. Bergkristalle sind allgegenwärtig und direkt bei den Strahlern erhältlich. Viele Besucherinnen und Besucher spüren ihre Energie – und tatsächlich wirkt die ganze Region wie ein natürlicher Kraftort.

**Feldstecher und Pflanzenbestimmungsliteratur nicht vergessen: Das Fellital ist ein eidgenössisches Jagdbanngebiet.**

## EIN TAL VOLLER NATURWUNDER

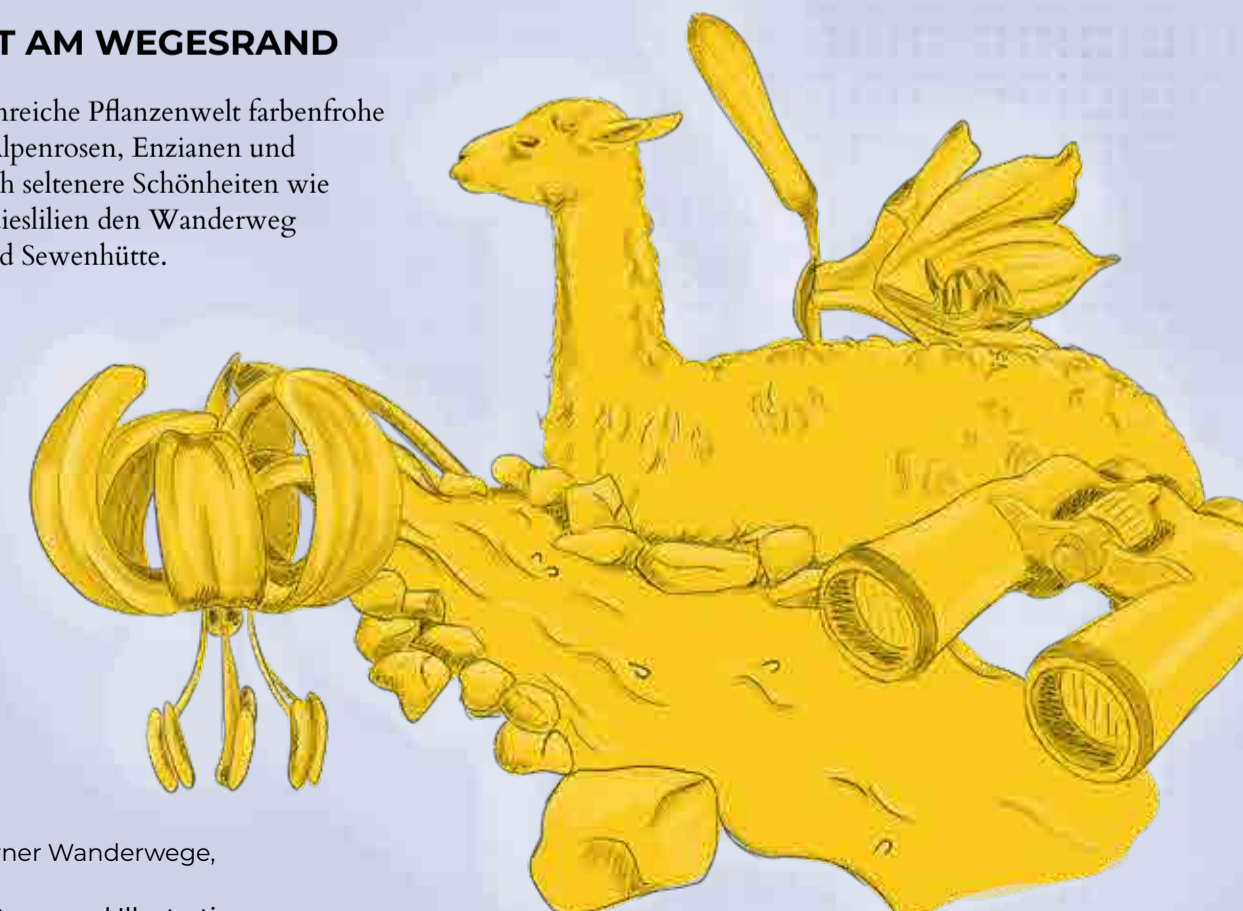
Wer eine vielfältige Alpenflora in einer unberührten Natur, Gletscher und Firne, Wasserfälle und kristallklare Bergseen liebt, kommt im Maderanertal voll auf seine Rechnung. Nicht umsonst wurde es 1977 in das Bundesinventar der Landschaften und Naturdenkmäler von nationaler Bedeutung aufgenommen.

## ARTENVIELFALT AM WEGESRAND

Augen auf, wo die artenreiche Pflanzenwelt farbenfrohe Akzente setzt: Neben Alpenrosen, Enzianen und Anemonen säumen auch seltenere Schönheiten wie Türkenbund und Paradieslilien den Wanderweg zwischen der Sustli- und Sewenhütte.

## IMPRESSUM

Herausgeber: Verein Urner Wanderwege, urnerwanderwege.ch  
Redaktion, Text, Gestaltung und Illustration: tinto ag, 6460 Altdorf, agentur-tinto.ch  
Druck: Druckerei Gasser AG, 6472 Erstfeld, gasserdruck.ch



Urner Alpenkranz

# DIE BERGE RUFEN



## VEREIN URNER WANDERWEGE

Der Verein Urner Wanderwege ist die kantonale Fachorganisation der Schweizer Wanderwege. Gemeinsam mit Kanton, Gemeinden, Tourismusorganisationen und Freiwilligen betreut er ein 1465 km langes Wanderwegnetz, sichert die Qualität von Wegen und Signalisationen, fördert das Wandern in Uri nachhaltig und entwickelt das Angebot stetig weiter.

Unsere Partner und Sponsoren:



## MITGLIEDSCHAFT

Werde Mitglied im Verein Urner Wanderwege und trage zum Erhalt dieses einzigartigen Wanderwegnetzes bei. Entdecke die zahlreichen Vorteile als Mitglied durch das Scannen des QR-Codes:



# SCHÄCHENTAL

- 6** Lidernenhütte — Rossstock — Biel  
→ 7,5 km ⌚ 3:45 h ⚡ 729 hm ⚓ 738 hm
- 7** Biel — Geissgrätli — Ratzli  
→ 6,9 km ⌚ 3:15 h ⚡ 414 hm ⚓ 626 hm
- 8** Ratzli — Heidmannegg — Klausenpass  
→ 10,4 km ⌚ 4:15 h ⚡ 555 hm ⚓ 231 hm
- 9** Klausenpass — Wannelen — Sittlisalp  
→ 15,9 km ⌚ 5:25 h ⚡ 629 hm ⚓ 813 hm
- 10** Sittlisalp — Griesstal — Haldi  
→ 10,9 km ⌚ 5:40 h ⚡ 776 hm ⚓ 1180 hm
- 11** Haldi — Bälmeten — Seewlisee  
→ 11,4 km ⌚ 5:30 h ⚡ 1333 hm ⚓ 546 hm

# DER URNER WEITWANDERWEG IN 40 ETAPPEN

## URNERSEE



- 1** Klewenalp — Hinterjochli — Gitschenen  
→ 7,5 km ⌚ 3:00 h ⚡ 597 hm ⚓ 632 hm
- 2** Gitschenen — St. Jakob — Bivaldalp  
→ 12,1 km ⌚ 4:30 h ⚡ 836 hm ⚓ 670 hm
- 3** Bivald — Sassigrat — Musenalp  
→ 2,3 km ⌚ 1:10 h ⚡ 173 hm ⚓ 379 hm
- 4** Musenalp — Bärschi — Eggberge  
→ 9,1 km ⌚ 3:55 h ⚡ 199 hm ⚓ 1248 hm
- 5** Eggberge — Schön Chulm — Lidernenhütte  
→ 8,8 km ⌚ 4:00 h ⚡ 769 hm ⚓ 479 hm

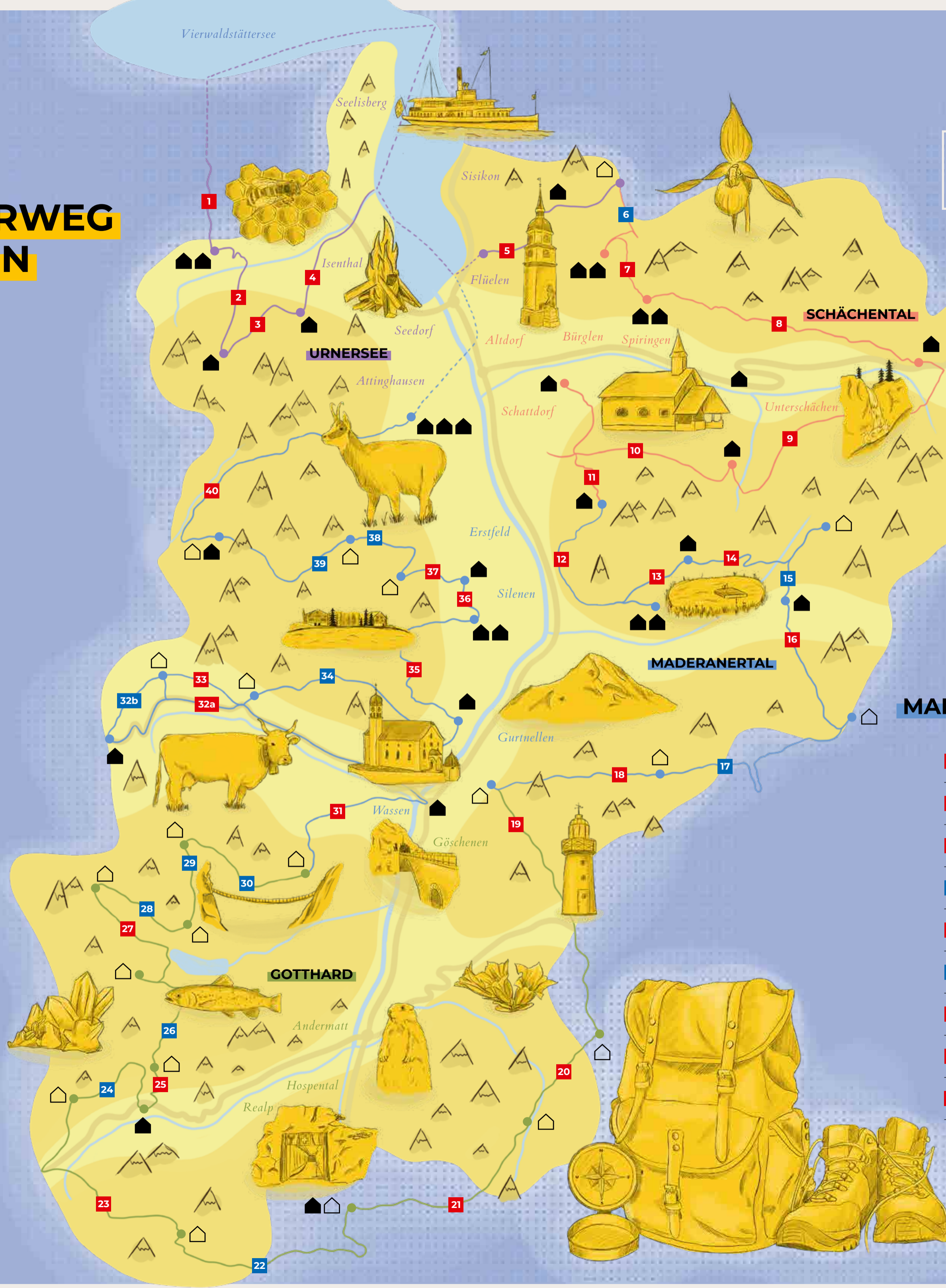
## GOTTHARD

- 19** Treschhütte — Fellilücke — Maighelshütte  
→ 13,6 km ⌚ 5:35 h ⚡ 1337 hm ⚓ 498 hm
- 20** Maighelshütte — Lolenpass — Vermigelhütte  
→ 7,3 km ⌚ 2:45 h ⚡ 299 hm ⚓ 573 hm
- 21** Vermigelhütte — Piz Ciubin — Gotthardpass  
→ 12,6 km ⌚ 4:35 h ⚡ 746 hm ⚓ 692 hm
- 22** Gotthardpass — Cavannapass — Rotondohütte  
→ 12,8 km ⌚ 5:50 h ⚡ 1031 hm ⚓ 426 hm
- 23** Rotondohütte — Furkapass — Sidelenhütte  
→ 14,6 km ⌚ 5:45 h ⚡ 874 hm ⚓ 765 hm
- 24** Sidelenhütte — Unter dem Bielenhorn — Tiefenbach  
→ 6,3 km ⌚ 2:30 h ⚡ 5 hm ⚓ 604 hm
- 25** Tiefenbach — Schafberg — Albert-Heim-Hütte  
→ 3,8 km ⌚ 1:50 h ⚡ 484 hm ⚓ 59 hm
- 26** Albert-Heim-Hütte — Lochbergglücke — Dammahütte  
→ 9,5 km ⌚ 5:25 h ⚡ 1030 hm ⚓ 1121 hm

## UNTERKÜNFTE

Erhole dich nach einer Etappe in einer der zahlreichen Unterkünfte. Geniesse die Einfachheit und das familiäre Ambiente in den SAC- und Berghütten. Etwas mehr Komfort und Privatsphäre findest du in den Berggasthäusern. In jedem Fall sind Aussicht und Abendstimmung grandios.

-  Berggasthäuser
-  SAC- und Berghütten



## MADERANERTAL

- 12** Seewlisee — Kilcherberg — Golzeren  
→ 10,6 km ⌚ 4:30 h ⚡ 432 hm ⚓ 1048 hm
- 13** Golzeren — Oberchäseren — Windgällenhütte  
→ 5,4 km ⌚ 2:45 h ⚡ 652 hm ⚓ 44 hm
- 14** Windgällenhütte — Tritt — Hüfihütte  
→ 8,6 km ⌚ 4:10 h ⚡ 907 hm ⚓ 612 hm
- 15** Hüfihütte — Düssialp — Hinterbalm  
→ 4,7 km ⌚ 2:00 h ⚡ 208 hm ⚓ 730 hm
- 16** Hinterbalm — Brunnital — Cavardirashütte  
→ 6,2 km ⌚ 3:15 h ⚡ 830 hm ⚓ 1 hm
- 17** Cavardirashütte — Chrüzlipass — Etzlihütte  
→ 9,8 km ⌚ 5:00 h ⚡ 607 hm ⚓ 1202 hm
- 18** Etzlihütte — Pörtliilücke — Treschhütte  
→ 7,3 km ⌚ 3:15 h ⚡ 454 hm ⚓ 1033 hm
- 31** Salbithütte — Bandlücke — Wassen  
→ 11,2 km ⌚ 4:35 h ⚡ 487 hm ⚓ 1675 hm
- 32a** Wassen — Sustenbrüggli — Sustlihütte  
→ 14,6 km ⌚ 5:30 h ⚡ 1341 hm ⚓ 2 hm

- 32b** Sustenpass — Guferjoch — Sustlihütte  
→ 5,7 km ⌚ 4:00 h ⚡ 527 hm ⚓ 529 hm
- 33** Sustlihütte — Gorezmettlen — Sewenhütte  
→ 6,4 km ⌚ 4:10 h ⚡ 688 hm ⚓ 793 hm
- 34** Sewenhütte — Gornerental — Gurtellen Dorf  
→ 12,9 km ⌚ 4:45 h ⚡ 323 hm ⚓ 1547 hm
- 35** Gurtellen Dorf — Wildampferen — Arni  
→ 13,4 km ⌚ 6:10 h ⚡ 1241 hm ⚓ 803 hm
- 36** Arnisee — Riedboden — Sunnigrathütte  
→ 3,9 km ⌚ 1:55 h ⚡ 669 hm ⚓ 60 hm
- 37** Sunnigrathütte — Langchälengrätli — Leutschachhütte  
→ 5,1 km ⌚ 2:30 h ⚡ 400 hm ⚓ 174 hm
- 38** Leutschachhütte — Leidsee — Kröntenhütte  
→ 5,7 km ⌚ 3:30 h ⚡ 329 hm ⚓ 635 hm
- 39** Kröntenhütte — Schlossbergglücke — Spannorthütte  
→ 8 km ⌚ 5:40 h ⚡ 966 hm ⚓ 911 hm
- 40** Spannorthütte — Surenenpass — Brüsti  
→ 14,3 km ⌚ 5:45 h ⚡ 950 hm ⚓ 1377 hm

**150**  
Wanderstunden



**360**  
Kilometer

**53 000**  
Höhenmeter

Die angegebenen Zeiten dienen lediglich als Richtwerte.